



**SISTEMA DE COORDINACIÓN HACENDARIA DEL ESTADO DE MEXICO CON SUS MUNICIPIOS
 GUIA METODOLÓGICA PARA EL SEGUIMIENTO Y EVALUACION DEL PLAN DE DESARROLLO MUNICIPAL VIGENTE
 SEGUIMIENTO Y EVALUACION DEL PRESUPUESTO BASADO EN RESULTADOS MUNICIPAL**


MUNICIPIO DE AYAPANGO

Trimestre Octubre-Diciembre

| | |
|---------------|---------------------------------------|
| Identificador | Denominación |
| 01080102 | Modernización Del Catastro Mexiquense |
| 010801020201 | Información Catastral Municipal |
| L00 | TESORERIA |
| 118 | Catastro Municipal |

| | |
|---------------|-------------------------|
| PBRM-08c | Programa Presupuestario |
| | Proyecto |
| | Dependencia General |
| | Dependencia Auxiliar |
| ENTE PÚBLICO: | MUNICIPIO DE AYAPANGO |

| ID | Nombre de la meta de actividad | Programación Anual | | | Avance Trimestral de Metas de Actividad | | | | | | Avance Acumulado Anual de Metas de Actividad | | | | | |
|----|---|--------------------|-----------------|-------|---|-------|-----------|------|------------|--------|--|--------|------------|------|--|--|
| | | Unidad de Medida | Programada 2022 | % | Programada | | Variación | | Programada | | Alcanzada | | Variación | | | |
| | | | | | Meta | % | Meta | % | Meta | % | Meta | % | Meta | % | | |
| 1 | REPORTES MENSUALES | DOCUMENTO | 12.00 | 25.00 | 3.00 | 25.00 | 0.00 | 0.00 | 12.00 | 100.00 | 12.00 | 100.00 | 0.00 | 0.00 | | |
| 2 | REUNIONES IGECEM | REUNION | 8.00 | 16.67 | 1.00 | 16.67 | 0.00 | 0.00 | 8.00 | 100.00 | 8.00 | 100.00 | 0.00 | 0.00 | | |
| 3 | REUNIONES DE COMITÉ DE PREVENCIÓN IMEVIS | REUNION | 12.00 | 25.00 | 3.00 | 25.00 | 0.00 | 0.00 | 12.00 | 100.00 | 12.00 | 100.00 | 0.00 | 0.00 | | |
| 4 | INCORPORACION DE PREDIOS SGC | DOCUMENTO | 40.00 | 25.00 | 10.00 | 25.00 | 0.00 | 0.00 | 40.00 | 100.00 | 40.00 | 100.00 | 0.00 | 0.00 | | |
| 5 | TRASLADO D DOMINIO | DOCUMENTO | 80.00 | 25.00 | 15.00 | 25.00 | 0.00 | 0.00 | 80.00 | 100.00 | 82.00 | 103.33 | 2.00 | 3.33 | | |
| 6 | VERIFICACIONES DE PREDIO | DOCUMENTO | 100.00 | 25.00 | 25.00 | 25.00 | 0.00 | 0.00 | 100.00 | 100.00 | 100.00 | 100.00 | 0.00 | 0.00 | | |
| 7 | CONSTANCIAS DE NO ADEUDO PREDIAL | CONSTANCIA | 100.00 | 25.00 | 25.00 | 25.00 | 0.00 | 0.00 | 100.00 | 100.00 | 100.00 | 100.00 | 0.00 | 0.00 | | |
| 8 | CONSTANCIAS DE NO ADEUDO A LAS APORTACIONES DE MEJORA | CONSTANCIA | 100.00 | 25.00 | 25.00 | 25.00 | 0.00 | 0.00 | 100.00 | 100.00 | 100.00 | 100.00 | 0.00 | 0.00 | | |
| 9 | CERTIFICACIONES DE CVE Y VALOR CATASTRAL | DOCUMENTO | 100.00 | 25.00 | 25.00 | 25.00 | 0.00 | 0.00 | 100.00 | 100.00 | 100.00 | 100.00 | 0.00 | 0.00 | | |
| 10 | CERTIFICADO DE PLANO MANZANERO | CERTIFICADO | 40.00 | 25.00 | 10.00 | 25.00 | 0.00 | 0.00 | 40.00 | 100.00 | 40.00 | 100.00 | 0.00 | 0.00 | | |
| | | | | | | | | | | | Total | | 218,552.53 | | | |



218,552.53

ELABORÓ
 C. LEONARDA LORENA MARQUEZ HERNANDEZ
 COORDINADORA DE CATASTRO

REVISÓ
 C. ERINA RODRIGUEZ VELARDE
 TITULAR DE EQUIPE

AUTORIZÓ
 DIRECCION DE FINANZAS Y TESORERIA



TIPO DE FICHA: OSFEM

PbRm-08b FICHA TÉCNICA DE SEGUIMIENTO DE INDICADORES 2022 DE GESTIÓN O ESTRATEGICO

MUNICIPIO DE AYAPANGO

PILAR DE DESARROLLO / EJE TRANSVERSAL: II Eje transversal II: Gobierno Moderno, Capaz y Responsable

TEMA DE DESARROLLO: Finanzas públicas sanas .

PROGRAMA PRESUPUESTARIO: 01080102 Modernización del catastro mexiquense

PROYECTO PRESUPUESTARIO: 010801020201 Información catastral municipal

OBJETIVO DEL PROGRAMA PRESUPUESTARIO: Engloba las acciones que se llevan a cabo por los gobiernos municipales en los procesos de registro de bienes inmuebles en el territorio estatal, así como determinar extensión geográfica y valor catastral por demarcación que definen la imposición fiscal.

DEPENDENCIA GENERAL: L00 TESORERIA

DEPENDENCIA AUXILIAR: 118 Catastro Municipal

II Eje transversal II: Gobierno Moderno, Capaz y Responsable

Finanzas públicas sanas .

01080102 Modernización del catastro mexiquense

010801020201 Información catastral municipal

Engloba las acciones que se llevan a cabo por los gobiernos municipales en los procesos de registro de bienes inmuebles en el territorio estatal, así como determinar extensión geográfica y valor catastral por demarcación que definen la imposición fiscal.

L00 TESORERIA

118 Catastro Municipal

NOMBRE DEL INDICADOR: Tasa de variación en el número de predios registrados en el padrón catastral

FÓRMULA DEL CÁLCULO: ((Predios registrados en el padrón catastral en el año actual/ Predios registrados en el padrón catastral en el año anterior)-1)*100

INTERPRETACIÓN: número de predios registrados en el padrón catastral

DIMENSIÓN QUE ATIENDE: Eficiencia

DESCRIPCIÓN DEL FACTOR DE COMPARACIÓN: número de predios registrados en el padrón catastral número de predios registrados en el padrón catastral

AMBITO GEOGRAFICO: predios y catastral

COBERTURA: número de predios registrados en el padrón catastral

LINEA BASE: número de predios registrados en el padrón catastral

FRECUENCIA DE MEDICIÓN: Anual

ESTRUCTURA DEL INDICADOR

Numero: NF 1

COMPORTAMIENTO DE LAS VARIABLES DURANTE EL TRIMESTRE: Octubre-Diciembre

| VARIABLE | UNIDAD DE MEDIDA | OPERACION | META ANUAL | | AVANCE TRIMESTRAL | | AVANCE ACUMULADO | |
|---|---------------------|-----------|------------|-----------|-------------------|--------|------------------|--------|
| | | | Programado | Alcanzado | Programado | % | Programado | % |
| Predios registrados en el padrón catastral en el año actual | PREDIOS REGISTRADOS | Sumable | 50.00 | 50.00 | 50.00 | 100.00 | 50.00 | 100.00 |
| Predios registrados en el padrón catastral en el año anterior | PREDIOS REGISTRADOS | Sumable | 40.00 | 40.00 | 40.00 | 100.00 | 40.00 | 100.00 |

COMPORTAMIENTO DEL INDICADOR

DESCRIPCIÓN DE LA META ANUAL

número de predios registrados en el padrón catastral

TRIMESTRE: Octubre-Diciembre

| META ANUAL | AVANCE TRIMESTRAL | | AVANCE ACUMULADO | | SEMAFORO |
|------------|-------------------|-----------|------------------|-----------|----------|
| | Programado | Alcanzado | Programado | Alcanzado | |
| 25.00 | 25.00 | 25.00 | 25.00 | 25.00 | VERDE |


DESCRIPCIÓN DE RESULTADOS Y JUSTIFICACIÓN EN CASO DE VARIACIÓN SUPERIOR A ± 10 % RESPECTO A LO PROGRAMADO número de predios registrados en el padrón catastral

EVALUACION DEL INDICADOR

número de predios registrados en el padrón catastral

DEPENDENCIA GENERAL: L00 TESORERIA

DEPENDENCIA AUXILIAR: 118 Catastro Municipal



C. LEONARDA LORENA MARQUEZ HERNANDEZ

C. ERICK ADOLFO CRUZ GOMEZ



TIPO DE FICHA: OSFEM

PbRm-08b FICHA TECNICA DE SEGUIMIENTO DE INDICADORES 2022 DE GESTIÓN O ESTRATEGICO

MUNICIPIO DE AYAPANGO

PILAR DE DESARROLLO / EJE TRANSVERSAL: II Eje transversal II: Gobierno Moderno, Capaz y Responsable

TEMA DE DESARROLLO: Finanzas públicas sanas .

PROGRAMA PRESUPUESTARIO: 01080102 Modernización del catastro mexiquense

PROYECTO PRESUPUESTARIO: 010801020201 Información catastral municipal

OBJETIVO DEL PROGRAMA PRESUPUESTARIO: Engloba las acciones que se llevan a cabo por los gobiernos municipales en los procesos de registro de bienes inmuebles en el territorio estatal, así como determinar extensión geográfica y valor catastral por demarcación que definen la imposición fiscal.

DEPENDENCIA GENERAL: L00 TESORERIA

DEPENDENCIA AUXILIAR: 118 Catastro Municipal

NOMBRE DEL INDICADOR: Tasa de variación porcentual de predios regularizados

FÓRMULA DEL CÁLCULO: ((Predios regularizados en el año actual/Predios regularizados en el año anterior)-1)*100

INTERPRETACIÓN: porcentual de predios regularizados

DIMENSIÓN QUE ATIENDE: Eficiencia

DESCRIPCIÓN DEL FACTOR DE COMPARACIÓN: porcentual de predios regularizados

AMBITO GEOGRAFICO: catastro

COBERTURA: porcentual de predios regularizados

LINEA BASE: porcentual de predios regularizados

Numero: NP 1

FRECUENCIA DE MEDICIÓN: Anual

ESTRUCTURA DEL INDICADOR

COMPORTAMIENTO DE LAS VARIABLES DURANTE EL TRIMESTRE: Octubre-Diciembre

| VARIABLE | UNIDAD DE MEDIDA | OPERACION | META ANUAL | AVANCE TRIMESTRAL | | AVANCE ACUMULADO | |
|--|------------------|-----------|------------|-------------------|--------|------------------|--------|
| | | | | Programado | % | Alcanzado | % |
| Predios regularizados en el año actual | | Sumable | 50.00 | 50.00 | 100.00 | 50.00 | 100.00 |
| Predios regularizados en el año anterior | | Sumable | 40.00 | 40.00 | 100.00 | 40.00 | 100.00 |

porcentual de predios regularizados


| META ANUAL | AVANCE TRIMESTRAL | | AVANCE ACUMULADO | | SEMAFORO |
|------------|-------------------|-----------|------------------|-----------|----------|
| | Programado | Alcanzado | Programado | Alcanzado | |
| 25.00 | 25.00 | 25.00 | 25.00 | 25.00 | VERDE |

DESCRIPCIÓN DE RESULTADOS Y JUSTIFICACIÓN EN CASO DE VARIACIÓN SUPERIOR A ± 10 % RESPECTO A LO PROGRAMADO


porcentual de predios regularizados

DEPENDENCIA GENERAL: L00 TESORERIA

DEPENDENCIA AUXILIAR: 118 Catastro Municipal



EVALUACION DEL INDICADOR



CLEONARDA LORENA MARQUEZ HERNANDEZ



TIPO DE FICHA: OSFEM

PbRm-08b FICHA TECNICA DE SEGUIMIENTO DE INDICADORES 2022 DE GESTIÓN O ESTRATEGICO

MUNICIPIO DE AYAPANGO

PILAR DE DESARROLLO / EJE TRANSVERSAL: II Eje transversal II: Gobierno Moderno, Capaz y Responsable

Finanzas publicas sanas

01080102 Modernización del catastro mexiquense

010801020201 Información catastral municipal

Objetivo del programa presupuestario: Engloba las acciones que se llevan a cabo por los gobiernos municipales en los procesos de registro de bienes inmuebles en el territorio estatal, así como determinar extensión geográfica y valor catastral por demarcación que definan la imposición fiscal.

L00 TESORERIA

118 Catastro Municipal

ESTRUCTURA DEL INDICADOR

Nombre del indicador: Porcentaje de servicios catastrales atendidos.

Fórmula del cálculo: (Servicios catastrales atendidos a la población/Servicios catastrales solicitados por la población)*100

Interpretación: servicios catastrales atendidos.

Dimensión que atiende: Eficiencia

Descripción del factor de comparación: servicios catastrales atendidos.

Ámbito geográfico: servicios catastrales atendidos.

Cobertura: servicios catastrales atendidos.

Línea base: servicios catastrales atendidos.

Frecuencia de medición: Semestral

Numero: NC 1

COMPORTAMIENTO DE LAS VARIABLES DURANTE EL TRIMESTRE: Octubre-Diciembre

Table with columns: Variable, Unidad de medida, Operación, Meta anual, Avance trimestral (Programado, Alcanceado, %), Avance acumulado (Programado, Alcanceado, %).

COMPORTAMIENTO DEL INDICADOR DESCRIPCIÓN DE LA META ANUAL

Table showing quarterly and annual performance with columns: Trimestre, Programado, Alcanceado, EF%, Semáforo.

EVALUACION DEL INDICADOR

servicios catastrales atendidos. L00 TESORERIA 118 Catastro Municipal



ELABORÓ

C. LEONARDA LORENA MARQUEZ HERNÁNDEZ



TIPO DE FICHA: OSFEM

PbRm-08b FICHA TECNICA DE SEGUIMIENTO DE INDICADORES 2022 DE GESTIÓN O ESTRATEGICO

MUNICIPIO DE AYAPANGO

PILAR DE DESARROLLO / EJE TRANSVERSAL: II Eje transversal II: Gobierno Moderno, Capaz y Responsable

Finanzas públicas sanas .

01080102 Modernización del catastro mexiquense

010801020201 Información catastral municipal

Engloba las acciones que se llevan a cabo por los gobiernos municipales en los procesos de registro de bienes inmuebles en el territorio estatal, así como determinar extensión geográfica y valor catastral por demarcación que definen la imposición fiscal.

L00 TESORERIA

118 Catastro Municipal

ESTRUCTURA DEL INDICADOR

NOMBRE DEL INDICADOR: Porcentaje de levantamientos topográficos catastrales de inmuebles realizados.

FÓRMULA DEL CÁLCULO: (Levantamientos topográficos realizados para la actualización catastral de inmuebles/Levantamientos topográficos programados para la actualización catastral de inmuebles)*100

INTERPRETACIÓN: levantamientos topográficos catastrales de inmuebles realizados.

DIMENSIÓN QUE ATIENDE: Eficiencia

DESCRIPCIÓN DEL FACTOR DE COMPARACIÓN: levantamientos topográficos catastrales de inmuebles realizados.

AMBITO GEOGRAFICO: levantamientos topográficos catastrales

COBERTURA: levantamientos topográficos catastrales de inmuebles realizados.

LINEA BASE: levantamientos topográficos catastrales de inmuebles realizados.

FRECUENCIA DE MEDICIÓN: Semestral

Numero: NC 2

COMPORTAMIENTO DE LAS VARIABLES DURANTE EL TRIMESTRE: Octubre-Diciembre

| VARIABLE | UNIDAD DE MEDIDA | OPERACION | META ANUAL | AVANCE TRIMESTRAL | | | AVANCE ACUMULADO | | |
|--|-----------------------------|-----------|------------|-------------------|-------|-----------|------------------|------|-----------|
| | | | | Programado | % | Alcanzado | Programado | % | Alcanzado |
| Levantamientos topográficos realizados para la actualización catastral de inmuebles | Levantamientos topográficos | Sumable | 4.00 | 2.00 | 50.00 | 2.00 | 100.00 | 4.00 | 100.00 |
| Levantamientos topográficos programados para la actualización catastral de inmuebles | Levantamientos topográficos | Sumable | 4.00 | 2.00 | 50.00 | 2.00 | 100.00 | 4.00 | 100.00 |

COMPORTAMIENTO DEL INDICADOR

DESCRIPCIÓN DE LA META ANUAL

levantamientos topográficos catastrales de inmuebles realizados.

TRIMESTRE: Octubre-Diciembre

| META ANUAL | AVANCE TRIMESTRAL | | | AVANCE ACUMULADO | | |
|------------|-------------------|-----------|--------|------------------|-----------|--------|
| | Programado | Alcanzado | EF% | Programado | Alcanzado | EF% |
| 100.00 | 100.00 | 100.00 | 100.00 | 100.00 | 100.00 | 100.00 |


DESCRIPCIÓN DE RESULTADOS Y JUSTIFICACIÓN EN CASO DE VARIACIÓN SUPERIOR A ± 10 % RESPECTO A LO PROGRAMADO
levantamientos topográficos catastrales de inmuebles realizados.

EVALUACION DEL INDICADOR

levantamientos topográficos catastrales de inmuebles realizados.

DEPENDENCIA GENERAL: L00 TESORERIA

DEPENDENCIA AUXILIAR: 118 Catastro Municipal



C. LEONARDA LORENA GARCÍA GONZÁLEZ

C. ERIKA DEL ROSARIO GÓMEZ



TIPO DE FICHA: OSFEM

PbRm-08b FICHA TECNICA DE SEGUIMIENTO DE INDICADORES 2022 DE GESTIÓN O ESTRATEGICO

MUNICIPIO DE AYAPANGO

PILAR DE DESARROLLO / EJE TRANSVERSAL: Gobierno Moderno, Capaz y Responsable

Finanzas públicas sanas

01080102 Modernización del catastro mexiquense

010801020201 Información catastral municipal

Objetivo del programa presupuestario: Engloba las acciones que se llevan a cabo por los gobiernos municipales en el territorio estatal, así como determinar extensión geográfica y valor catastral por demarcación que definan la imposición fiscal.

L00 TESORERIA

118 Catastro Municipal

ESTRUCTURA DEL INDICADOR

Nombre del indicador: Porcentaje de solicitudes de trámite catastral recibidas.

Fórmula del cálculo: (Solicitudes de trámite catastral recibidas/Solicitudes de trámite catastral programadas)*100

Interpretación: solicitudes de trámite catastral recibidas.

Dimensión que atiende: Eficiencia

Descripción del factor de comparación: solicitudes de trámite catastral recibidas.

Ámbito geográfico: catastro

Cobertura: solicitudes de trámite catastral recibidas.

Línea base: solicitudes de trámite catastral recibidas.

Frecuencia de medición: Trimestral

Numero: NA 1.1

COMPORTAMIENTO DE LAS VARIABLES DURANTE EL TRIMESTRE: Octubre-Diciembre

Table with columns: VARIABLE, UNIDAD DE MEDIDA, OPERACION, META ANUAL, AVANCE TRIMESTRAL (Programado, Alcancado, %), AVANCE ACUMULADO (Programado, Alcancado, %).

COMPORTAMIENTO DEL INDICADOR

DESCRIPCIÓN DE LA META ANUAL

Table with columns: META ANUAL, AVANCE TRIMESTRAL (Programado, Alcancado, EF%), AVANCE ACUMULADO (Programado, Alcancado, EF%), SEMAFORO.

DESCRIPCIÓN DE RESULTADOS Y JUSTIFICACIÓN EN CASO DE VARIACIÓN SUPERIOR A ± 10 % RESPECTO A LO PROGRAMADO


solicitudes de trámite catastral recibidas.

L00 TESORERIA

118 Catastro Municipal

DEPENDENCIA AUXILIAR:

EVALUACION DEL INDICADOR



C. LEONARDA CORONA MÁRQUEZ HERNÁNDEZ



TIPO DE FICHA: OSFEM

PbRm-08b FICHA TECNICA DE SEGUIMIENTO DE INDICADORES 2022 DE GESTIÓN O ESTRATEGICO

MUNICIPIO DE AYAPANGO

PILAR DE DESARROLLO / EJE TRANSVERSAL: II Eje transversal II: Gobierno Moderno, Capaz y Responsable

TEMA DE DESARROLLO: Finanzas públicas sanas .

PROGRAMA PRESUPUESTARIO: 01080102 Modernización del catastro mexiquense

PROYECTO PRESUPUESTARIO: 010801020201 Información catastral municipal

OBJETIVO DEL PROGRAMA PRESUPUESTARIO: Engloba las acciones que se llevan a cabo por los gobiernos municipales en los procesos de registro de bienes inmuebles en el territorio estatal, así como determinar extensión geográfica y valor catastral por demarcación que definan la imposición fiscal.

DEPENDENCIA GENERAL: L00 TESORERIA

DEPENDENCIA AUXILIAR: 118 Catastro Municipal

NOMBRE DEL INDICADOR: Porcentaje en la atención de las solicitudes de trámite catastral.

FÓRMULA DEL CÁLCULO: (Solicitudes de trámite catastral atendidas/Solicitudes de trámite catastral en proceso)*100

INTERPRETACIÓN: atención de las solicitudes de trámite catastral.

DIMENSIÓN QUE ATIENDE: Eficiencia

DESCRIPCIÓN DEL FACTOR DE COMPARACIÓN: atención de las solicitudes de trámite catastral.

AMBITO GEOGRAFICO: catastro

COBERTURA: atención de las solicitudes de trámite catastral.

LINEA BASE: atención de las solicitudes de trámite catastral.

Numero: NA 1.2

FRECUENCIA DE MEDICIÓN: Trimestral

ESTRUCTURA DEL INDICADOR

| VARIABLE | UNIDAD DE MEDIDA | OPERACION | META ANUAL | COMPORTAMIENTO DE LAS VARIABLES DURANTE EL TRIMESTRE: Octubre-Diciembre | | | AVANCE ACUMULADO | | |
|---|------------------------|-----------|------------|---|-------|-----------|------------------|------|-----------|
| | | | | Programado | % | Alcanzado | Programado | % | Alcanzado |
| Solicitudes de trámite catastral atendidas | Solicitudes de trámite | Sumable | 4.00 | 1.00 | 25.00 | 1.00 | 100.00 | 4.00 | 100.00 |
| Solicitudes de trámite catastral en proceso | Solicitudes de trámite | Sumable | 4.00 | 1.00 | 25.00 | 1.00 | 100.00 | 4.00 | 100.00 |

COMPORTAMIENTO DEL INDICADOR

DESCRIPCION DE LA META ANUAL

atención de las solicitudes de trámite catastral.

| META ANUAL | AVANCE TRIMESTRAL | | | AVANCE ACUMULADO | | |
|------------|-------------------|-----------|--------|------------------|-----------|--------|
| | Programado | Alcanzado | EF% | Programado | Alcanzado | EF% |
| 100.00 | 100.00 | 100.00 | 100.00 | 100.00 | 100.00 | 100.00 |

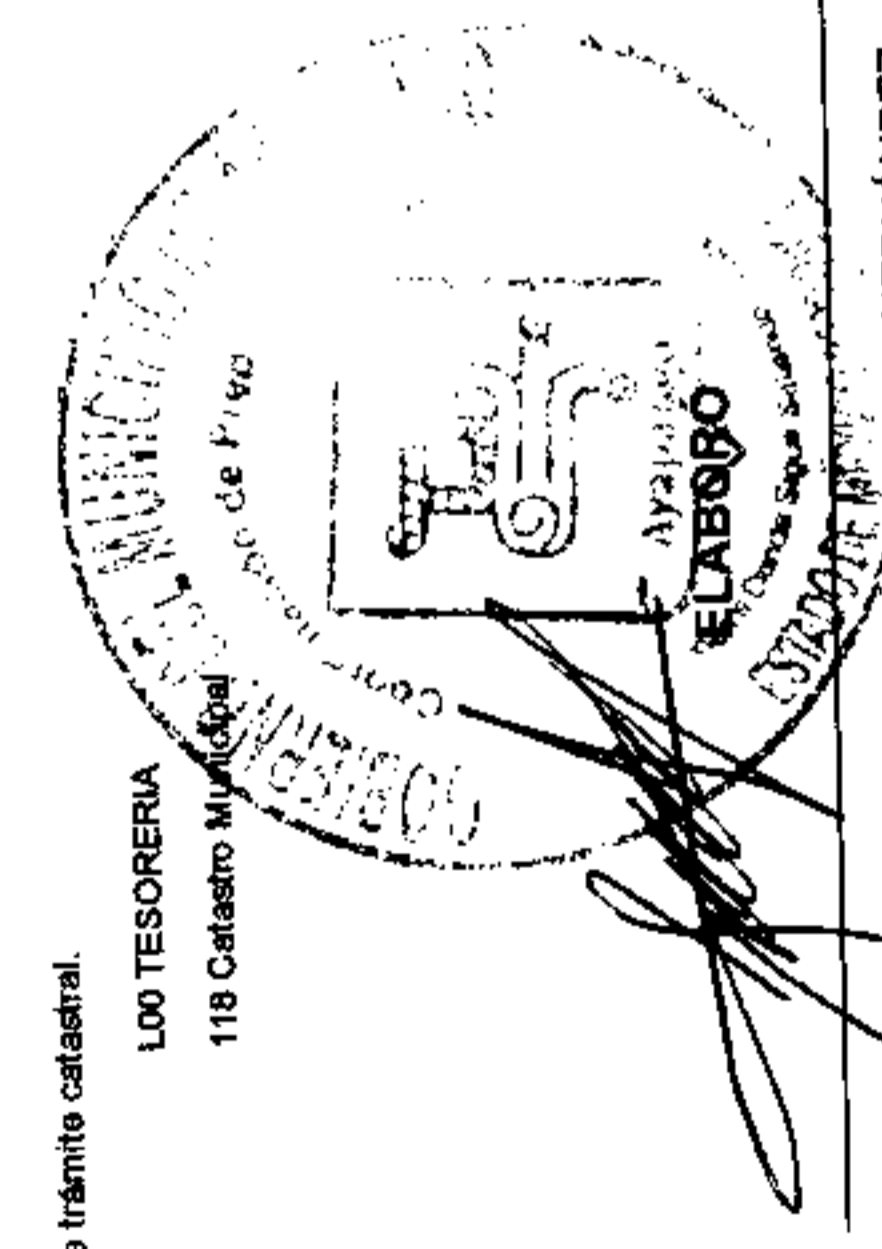
DESCRIPCIÓN DE RESULTADOS Y JUSTIFICACIÓN EN CASO DE VARIACIÓN SUPERIOR A ± 10 % RESPECTO A LO PROGRAMADO atención de las solicitudes de trámite catastral.

EVALUACION DEL INDICADOR

atención de las solicitudes de trámite catastral.

DEPENDENCIA GENERAL: L00 TESORERIA

DEPENDENCIA AUXILIAR: 118 Catastro Municipal



C. LEONARDA LORENA MARQUEZ HERNANDEZ



C. ERIKA DOLONES CRUZ SOMER



TIPO DE FICHA: OSFEM

PBRm-08b FICHA TECNICA DE SEGUIMIENTO DE INDICADORES 2022 DE GESTIÓN O ESTRATEGICO

MUNICIPIO DE AYAPANGO

PILAR DE DESARROLLO / EJE TRANSVERSAL: II Eje transversal II: Gobierno Moderno, Capaz y Responsable

TEMA DE DESARROLLO: Finanzas públicas sanas

PROGRAMA PRESUPUESTARIO: 01080102 Modernización del catastro mexiquense

PROYECTO PRESUPUESTARIO: 010801020201 Información catastral municipal

OBJETIVO DEL PROGRAMA PRESUPUESTARIO: Engloba las acciones que se llevan a cabo por los gobiernos municipales en los procesos de registro de bienes inmuebles en el territorio estatal, así como determinar extensión geográfica y valor catastral por demarcación que definen la imposición fiscal.

DEPENDENCIA GENERAL: L00 TESORERIA

DEPENDENCIA AUXILIAR: 118 Catastro Municipal

NOMBRE DEL INDICADOR: Porcentaje de diligencias de inspección y medición de inmuebles realizadas.

FÓRMULA DEL CÁLCULO: (Diligencias de inspección y medición de inmuebles realizadas/Diligencias de inspección y medición de inmuebles programadas)*100

INTERPRETACIÓN: diligencias de inspección y medición de inmuebles realizadas.

DIMENSIÓN QUE ATIENDE: Eficiencia

DESCRIPCIÓN DEL FACTOR DE COMPARACIÓN: diligencias de inspección y medición de inmuebles realizadas.

AMBITO GEOGRAFICO: diligencias de inspección y medición

COBERTURA: diligencias de inspección y medición de inmuebles realizadas.

LINEA BASE: diligencias de inspección y medición de inmuebles realizadas.

Numero: NA 2.1

ESTRUCTURA DEL INDICADOR

Nombre del indicador: Porcentaje de diligencias de inspección y medición de inmuebles realizadas.

Fórmula del cálculo: (Diligencias de inspección y medición de inmuebles realizadas/Diligencias de inspección y medición de inmuebles programadas)*100

Interpretación: diligencias de inspección y medición de inmuebles realizadas.

Dimensión que atiende: Eficiencia

Descripción del factor de comparación: diligencias de inspección y medición de inmuebles realizadas.

Ámbito geográfico: diligencias de inspección y medición

Cobertura: diligencias de inspección y medición de inmuebles realizadas.

Línea base: diligencias de inspección y medición de inmuebles realizadas.

Frecuencia de medición: Trimestral

COMPORTAMIENTO DE LAS VARIABLES DURANTE EL TRIMESTRE: Octubre-Diciembre

| Variable | Unidad de medida | Operación | Meta Anual | | Avance Trimestral | | Avance Acumulado | |
|---|------------------|-----------|------------|-----------|-------------------|-----------|------------------|-----------|
| | | | Programado | Alcanzado | % | Alcanzado | % | Alcanzado |
| Diligencias de inspección y medición de inmuebles realizadas | DILIGENCIAS | Sumable | 2.00 | 2.00 | 1.00 | 50.00 | 1.00 | 100.00 |
| Diligencias de inspección y medición de inmuebles programadas | DILIGENCIAS | Sumable | 2.00 | 2.00 | 1.00 | 50.00 | 2.00 | 100.00 |

COMPORTAMIENTO DEL INDICADOR

DESCRIPCIÓN DE LA META ANUAL

diligencias de inspección y medición de inmuebles realizadas.

| Meta Anual | Avance Trimestral | | Avance Acumulado | |
|------------|-------------------|-----------|------------------|-----------|
| | Programado | Alcanzado | Programado | Alcanzado |
| 100.00 | 100.00 | 100.00 | 100.00 | 100.00 |


DESCRIPCIÓN DE RESULTADOS Y JUSTIFICACIÓN EN CASO DE VARIACIÓN SUPERIOR A ± 10 % RESPECTO A LO PROGRAMADO

EVALUACION DEL INDICADOR

diligencias de inspección y medición de inmuebles realizadas.

DEPENDENCIA GENERAL: L00 TESORERIA

DEPENDENCIA AUXILIAR: 118 Catastro Municipal





TIPO DE FICHA: OSFEM

Pbrm-08b FICHA TECNICA DE SEGUIMIENTO DE INDICADORES 2022 DE GESTIÓN O ESTRATEGICO

MUNICIPIO DE AYAPANGO

PILAR DE DESARROLLO / EJE TRANSVERSAL: Il Eje transversal II: Gobierno Moderno, Capaz y Responsable
Finanzas públicas sanas
TEMA DE DESARROLLO: 01080102 Modernización del catastro mexiquense
PROGRAMA PRESUPUESTARIO: 010801020201 Información catastral municipal
PROYECTO PRESUPUESTARIO: Engloba las acciones que se llevan a cabo por los gobiernos municipales en los procesos de registro de bienes inmuebles en el territorio estatal, así como determinar extensión geográfica y valor catastral por demarcación que definen la imposición fiscal.
L00 TESORERIA
118 Catastro Municipal

ESTRUCTURA DEL INDICADOR

NOMBRE DEL INDICADOR: Porcentaje de notificaciones entregadas para la realización de diligencias de inspección y medición de inmuebles.
FÓRMULA DEL CÁLCULO: (Notificaciones entregadas para la realización de diligencias de inspección y medición de inmuebles/Notificaciones generadas para la realización de diligencias de inspección y medición de inmuebles)*100
INTERPRETACIÓN: notificaciones entregadas para la realización de diligencias de inspección y medición de inmuebles.
DIMENSIÓN QUE ATIENDE: Eficiencia
DESCRIPCIÓN DEL FACTOR DE COMPARACIÓN: notificaciones entregadas para la realización de diligencias de inspección y medición de inmuebles.
AMBITO GEOGRAFICO: notificaciones entregadas
COBERTURA: notificaciones entregadas para la realización de diligencias de inspección y medición de inmuebles.
LINEA BASE: notificaciones entregadas para la realización de diligencias de inspección y medición de inmuebles.

FRECUENCIA DE MEDICIÓN: Trimestral

Numero: NA 2.2

COMPORTAMIENTO DE LAS VARIABLES DURANTE EL TRIMESTRE: Octubre-Diciembre

Table with columns: VARIABLE, UNIDAD DE MEDIDA, OPERACION, META ANUAL, AVANCE TRIMESTRAL (Programado, Alcancado, %), AVANCE ACUMULADO (Programado, Alcancado, %).

COMPORTAMIENTO DEL INDICADOR

DESCRIPCION DE LA META ANUAL

notificaciones entregadas para la realización de diligencias de inspección y medición de inmuebles.



Table with columns: META ANUAL, AVANCE TRIMESTRAL (Programado, Alcancado, EF%), SEMAFORO, AVANCE ACUMULADO (Programado, Alcancado, EF%), SEMAFORO.

DESCRIPCIÓN DE RESULTADOS Y JUSTIFICACIÓN EN CASO DE VARIACIÓN SUPERIOR A ± 10% RESPECTO A LO PROGRAMADO
notificaciones entregadas para la realización de diligencias de inspección y medición de inmuebles.

EVALUACION DEL INDICADOR

notificaciones entregadas para la realización de diligencias de inspección y medición de inmuebles.

DEPENDENCIA GENERAL: L00 TESORERIA
DEPENDENCIA AUXILIAR: 118 Catastro Municipal



C. LEONARDA LORENA MARQUEZ HERNÁNDEZ



MUNICIPIO DE AYAPANGO **PbRm-08b FICHA TECNICA DE SEGUIMIENTO DE INDICADORES 2022 DE GESTIÓN O ESTRATEGICO**

TIPO DE FICHA: OSFEM

PILAR DE DESARROLLO / EJE TRANSVERSAL: II Eje transversal II: Gobierno Moderno, Capaz y Responsable

FINANZAS PÚBLICAS SANAS:

PROGRAMA PRESUPUESTARIO: 01080102 Modernización del catastro mexicano

PROYECTO PRESUPUESTARIO: 010801020201 Información catastral municipal

OBJETIVO DEL PROGRAMA PRESUPUESTARIO: Engloba las acciones que se llevan a cabo por los gobiernos municipales en los procesos de registro de bienes inmuebles en el territorio estatal, así como determinar extensión geográfica y valor catastral por demarcación que definen la imposición fiscal.

DEPENDENCIA GENERAL: L00 TESORERIA

DEPENDENCIA AUXILIAR: 118 Catastro Municipal

ESTRUCTURA DEL INDICADOR

NOMBRE DEL INDICADOR: Porcentaje de planos topográficos levantados en campo.

FÓRMULA DEL CÁLCULO: (Levantamientos de planos topográficos en campo efectuados/Levantamientos de Planos topográficos en campo programados)*100

INTERPRETACIÓN: planos topográficos levantados en campo.

DIMENSIÓN QUE ATIENDE: Eficiencia

DESCRIPCIÓN DEL FACTOR DE COMPARACIÓN: planos topográficos levantados en campo.

AMBITO GEOGRAFICO: planos topográficos

COBERTURA: planos topográficos levantados en campo.

LINEA BASE: planos topográficos levantados en campo.

FRECUENCIA DE MEDICIÓN: Trimestral

Numero: NA 2.3

COMPORTAMIENTO DE LAS VARIABLES DURANTE EL TRIMESTRE: Octubre-Diciembre

| VARIABLE | UNIDAD DE MEDIDA | OPERACION | META ANUAL | AVANCE TRIMESTRAL | | | AVANCE ACUMULADO | | |
|--|-------------------------|-----------|------------|-------------------|-------|-----------|------------------|------|-----------|
| | | | | Programado | % | Alcanzado | Programado | % | Alcanzado |
| Levantamientos de planos topográficos en campo efectuados | Levantamientos de plano | Sumable | 3.00 | 1.00 | 33.33 | 1.00 | 100.00 | 3.00 | 100.00 |
| Levantamientos de Planos topográficos en campo programados | Levantamientos de plano | Sumable | 3.00 | 1.00 | 33.33 | 1.00 | 100.00 | 3.00 | 100.00 |

planos topográficos levantados en campo.

| META ANUAL | AVANCE TRIMESTRAL | | | AVANCE ACUMULADO | | |
|------------|-------------------|-----------|--------|------------------|-----------|--------|
| | Programado | Alcanzado | EF% | Programado | Alcanzado | EF% |
| 100.00 | 100.00 | 100.00 | 100.00 | 100.00 | 100.00 | 100.00 |



DESCRIPCIÓN DE RESULTADOS Y JUSTIFICACIÓN EN CASO DE VARIACIÓN SUPERIOR A ± 10 % RESPECTO A LO PROGRAMADO
planos topográficos levantados en campo.

EVALUACION DEL INDICADOR

planos topográficos levantados en campo.

DEPENDENCIA GENERAL: L00 TESORERIA

DEPENDENCIA AUXILIAR: 118 Catastro Municipal



C. LEONARDA LORENA JARAMA HERNÁNDEZ

C. ERIKA DOLORES SANCHEZ MENDOZA